










# BOUCLE D'AILLY-SUR-SOMME













Parcours de 2,2km - Moyen  
Passage en rivière de classe I



AILLY  
s/SOMME

-  Boucle
-  Portage
-  1-Ecluse d'Ailly s/Somme-Mise à l'eau  
Embarquement et débarquement  
rive gauche face à la maison éclésièrè
-  2-Mise à l'eau  
Débarquement pour accès vieille Somme  
rive gauche
-  3-Portage
-  4-Danger barrage  
Ne pas franchir, ne pas s'approcher
-  5-Mise à l'eau rive droite  
Embarquement sur vieille Somme
-  6-Tourner à droite  
pour débarquer à Ailly s/Somme
-  7-Mise à l'eau  
Débarquement et embarquement  
rive gauche

-  Maison éclésièrè
-  Danger
-  Ecluse
-  Pont routier
-  Pont SNCF
-  Route
-  Voie ferrèe
-  Boisement
-  Espace urbanisé
-  Espace industrialisé

Source : Comitè dèpartemental  
de canò-kayak Somme  
Rèalisation : CG80-MRA-NC  
Date : Novembre 2012

