

## PATRIMOINE

### SAISSEVAL

Le petit village de Saisseval est le plus méridional de la Communauté de Communes Nièvre et Somme. Son nom viendrait par contraction du latin Sylvania Vallis, "la vallée des forêts". C'est près de la mairie-école en brique construite en 1866 que se trouve la maison des poètes Pierre et Ilse Garnier, dont le nom évoque le mouvement de la poésie spatiale. Toute en pierre de taille, sa robe blanche s'accorde avec celle du clocher de l'église reconstruite en 1959, à l'emplacement de l'ancienne église détruite par les bombardements Alliés de 1944.




Eglise de Saisseval

© Sébastien Sireau

## PATRIMOINE

### CAVILLON

Au cœur du village, l'église dédiée à Saint-Nicolas a conservé sa nef du XVI<sup>e</sup> siècle et son chœur du XVIII<sup>e</sup> siècle. Parmi les éléments remarquables de son mobilier, une verrière offerte par Monsieur et Madame Rousseau de Forceville, amateurs d'art propriétaires du château voisin au début du XX<sup>e</sup> siècle. La mairie-école a été construite en brique en 1865 sur les plans de l'architecte Constant Mass. Le monument aux morts placé devant en pierre de Belgique. On peut y voir une plaque posée en l'honneur du 44<sup>ème</sup> RIC et du 6<sup>ème</sup> dragon, en souvenir des combats du 5 et 6 juin 1940.



Mairie-école de Cavillon

© Sébastien Sireau

En page 1, les pictogrammes permettent de choisir une randonnée adaptée à ses capacités. Picto 1 = Effort; picto 2 = Technicité (présence ou non d'obstacles); picto 3 = Risque (d'accidents liés à la configuration des lieux). Cotation : 1-Facile; 2-Assez facile; 3-Peu difficile; 4-Assez difficile; 5-Difficile.



## Le chemin des poètes



3 h 15

14,1 km

Ce parcours débute à l'espace Garnier, parc paysager aménagé par la commune de Saisseval en 2014. Cette ancienne grande pelouse, transformée en écrin de nature entre le bas et le haut du village, accueille aujourd'hui du mobilier en bois gravé de poèmes de Pierre Garnier, en picard et en français. Un parc d'environ un hectare apprécié pour sa faune et sa flore.

### SITUATION

Saisseval, à 13 km à l'ouest d'Amiens

### PARKING

Parking du cimetière, en bas de l'espace Garnier N 49.89618 °, E 2.11774 °



Code de balisage PR<sup>®</sup>  
FFRandonnée

- Bonne direction
- Changement de direction
- Mauvaise direction

© marques déposées



### À DÉCOUVRIR EN CHEMIN

- Espace Garnier
- Eglise Saint-Pierre de Saisseval
- Eglise Saint-Jean-Baptiste de Fourdrinoy
- Eglise Saint-Nicolas de Cavillon
- Château de Cavillon



### À DÉCOUVRIR EN RÉGION

- Samara : Parc naturel et archéologique
- Abbaye du Gard de Crouy-Saint-Pierre
- Collégiale Saint-Martin de Picquigny
- Marais de Belloy-sur-Somme
- Véloroute Vallée de Somme
- Château de Picquigny
- Marais de Picquigny



BALISAGE  
Jaune



Office de tourisme Nièvre & Somme  
5 chemin de Halage, 80310 Picquigny  
tel : 03 22 51 46 85  
<https://www.nievresomme-tourisme.fr>

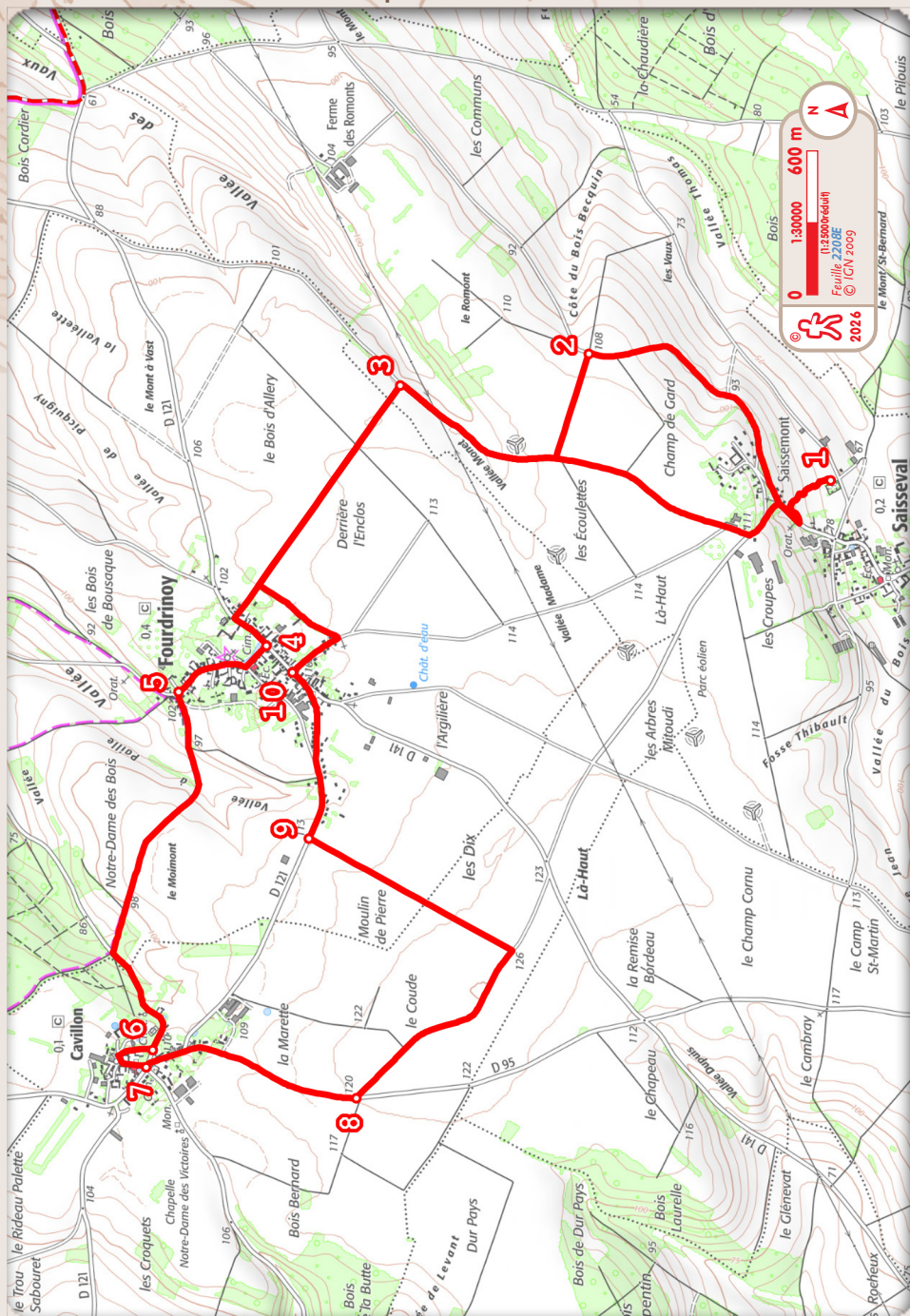



FFRandonnée Somme  
2 rue Lescouvé, 80000 Amiens  
tel : 06 14 15 18 56  
<https://somme.ffrandonnee.fr>



Fourdrinoy

© Sébastien Sireau



- 1 Du parking du cimetière, partir au nord dans le parc aménagé "Espace Ilse & Pierre Garnier" et remonter jusqu'à la rue de Saisseumont. S'engager à droite dans cette rue puis prendre deux fois à droite vers le nord-ouest sur 1,3 km.
- 2 Tourner à gauche dans un chemin juste après avoir laissé un autre chemin qui part également à gauche dans votre dos. Suivre ce chemin sur 450 m et prendre à droite la route au niveau de l'éolienne. Après 700 m prendre le chemin empierré à gauche jusqu'à Fourdrinoy. Puis arrivé à la Grande Rue, prendre à gauche.
- 4 Au niveau de la mare, prendre à droite la rue du 60<sup>e</sup> régiment d'infanterie puis, au bout de la mare, la rue de l'église sur votre droite et poursuivre durant 300 m.
- 5 Prendre à gauche le chemin du Moimont pendant 1,2 km et le suivre jusque la route D 156 que l'on emprunte en prenant à gauche jusqu'à Cavillon.
- 6 Prendre à droite la rue du château qui passe devant celui-ci et l'église, et suivre la route qui tourne à gauche jusqu'au carrefour.
- 7 Au carrefour, prendre légèrement sur votre gauche la route sur 900 m vers Briquemessnil-Floxicourt sur la D 95 [  > Attention circulation dense et absence d'accotement ] .
- 8 Prendre le chemin à gauche et après 900 m prendre un chemin à gauche qui rejoint la D 121.
- 9 Prendre à droite pour rejoindre Fourdrinoy et, arrivé à la Grande Rue (Monument aux Morts), faire 60 m et prendre à droite le chemin de Saisseval.
- 10 Poursuivre la route et, à la sortie du village, juste avant un calvaire situé à droite, prendre le chemin à gauche. Arrivé à l'intersection prendre le chemin à droite.
- 3 Prendre la route à droite qui ramène vers Saisseval. Entrer dans le village par la rue de Picquigny, la descendre et, après un virage à gauche, arriver place de Saisseumont. Continuer de descendre et au niveau de l'oratoire descendre à gauche en traversant l'espace "Ilse & Pierre Garnier" et rejoindre le parking du départ.

## PATRIMOINE

### FOURDRINOY

Le nom de Fourdrinoy viendrait de *fourderaine*, ancien nom du prunelier. Situé dans l'arrière-pays de Picquigny, le village est au cœur d'une clairière cultivée entourée de bois. Avec son église ancienne, sa grande mare, son logis seigneurial et sa mairie-école,

Fourdrinoy possède tous les attributs du village traditionnel du plateau picard. Mais l'architecture béton/brique des maisons de la route Picquigny-Pois témoigne des dommages subis lors des combats de juin 1940 et de la reconstruction partielle du village en 1951.