

NIÈVRE & SOMME

*Le magazine
des Vallées*

**HAUTS-
DE-FRANCE**

Région européenne
de la gastronomie 2023

**DÉCOUVRIR
SE DIVERTIR
S'ÉVADER**

DOSSIER

Découvrir tout près

À la découverte des oiseaux
via l'objectif de Pablo.

Se divertir ensemble

La base nautique d'Argoeuves
vous invite à mettre les voiles !

S'évader facilement

Partez avec Yohan sur le GR800



10

Entretien avec Arthur Debray



18

Dégustez une glace artisanale à la maison du tourisme

ÉDITO,

L'année 2022, fut pour la Maison du Tourisme Nièvre et Somme, une année de tous les records.

Nous avons doublé le nombre de visiteurs à l'accueil ainsi que le nombre de départ de nos bateaux sans permis. La vente des produits locaux de la boutique a triplé grâce à la terrasse et la possibilité de consommer sur place. En effet, notre installation l'année dernière dans l'ancienne maison éclusière de Picquigny, entièrement restaurée et aménagée pour vous accueillir, nous a permis de bénéficier d'un espace plus vaste et propice à l'accueil du public.

Au vu du succès des 2 concerts que nous avons organisés dans le jardin, nous en avons planifié 4 cette année ! Vous retrouverez en page 31 de ce magazine, la programmation de nos animations.

N'hésitez pas à le découper et l'épingler sur votre frigo !

Dans ce numéro 4 du magazine « des 2 vallées », nous avons souhaité mettre en valeur deux jeunes du territoire, qui œuvrent à leur manière, à la valorisation du patrimoine français. Les Hauts-de-France étant la capitale européenne de la gastronomie cette année, nous nous devons d'interviewer **Arthur, qui a remporté le Bocuse d'Or avec l'équipe de France en 2021** et qui vous propose en page 12 sa recette de la ficelle picarde. **Puis vous découvrirez Pablo, un passionné de photos** qui grâce à ses clichés, nous montre la beauté des paysages et des oiseaux qui nous entourent.

CE NUMÉRO VOUS LIVRE ÉGALEMENT UNE PALETTE D'EXPÉRIENCES À VIVRE SUR LE TERRITOIRE NIÈVRE ET SOMME :

Le château de Picquigny vous propose des escape game inspirés de faits réels.

Le parc naturel et archéologique de Samara vous fait faire un bon dans le temps.

Le Centre d'Interprétation 14-18 de Vignacourt expose des photos de soldat habillés sur leur 31.

Le Prieuré vous propose une exposition sur les plus beaux arbres du territoire.

La Maison du Tourisme vous invite à prendre la place du capitaine à bord d'un bateau.

Tandis que la base nautique d'Argoeuves vous incite à mettre les voiles !

Vous trouverez également les adresses utiles pour préparer votre séjour chez nous avec la liste des hébergements, des restaurants, des sites touristiques et activités de loisirs. Ce magazine a été conçu pour les visiteurs de passage mais aussi pour les habitants, car nous pouvons être touriste sur notre territoire !

Nous vous souhaitons de passer un agréable moment sur le territoire Nièvre & Somme.

Alexandre, Elisa et Gwendoline

L'équipe de la Maison du Tourisme Nièvre & Somme

Ce magazine vous est offert par la Maison du Tourisme Nièvre & Somme.

Directeur de publication : René Lognon

Photographie de couverture : Nicolas Bryant

Rédactrice en chef : Gwendoline Brazier-Duval

Rédacteurs : Guillaume Fatras et Elisa Houdant

Secrétariat de Rédaction : Valérie Vasseur, Sébastien Sireau

Conception et réalisation : Justine Miot / Atelier Compôte

Imprimé par : Imprimerie Leclerc à Abbeville

Document non contractuel.

Les tarifs et horaires indiqués dans cette brochure ne sauraient engager la responsabilité de la communauté de Communes Nièvre et Somme.

Soucieux de la préservation de l'environnement, la Communauté de Communes Nièvre & Somme sélectionne des fournisseurs engagés dans une démarche environnementale. Ce document est imprimé sur du papier issu de forêts gérées durablement. Les encres utilisées sont des encres végétales. Tous les produits qui ont servi à la réalisation de ce document ont été recyclés ou retraités conformément à la certification Imprim'Vert.



DÉCOUVRIR TOUT PRÈS

Les photos de Pablo	6
Le château de Picquigny	8
Samara	9
Arthur Debray	10
Vignacourt 14-18	13



8

Le château de Picquigny

SE DIVERTIR ENSEMBLE

Et si vous mettiez les voiles	16
La Maison du Tourisme	18



24

Géocaching en Nièvre et Somme

S'ÉVADER TOUT SIMPLEMENT

Sur le GR800	22
Découvrir le territoire autrement	24
Naviguer sur la Somme	26
Prieuré, une expo sur les arbres	28
Le moulin Basile	30

AGENDA TOURISTIQUE	31
DÉCOUVREZ LA VALLÉE	32-33
ADRESSES PRATIQUES	34-37
REGARDS	38-39



32

La Maison du tourisme

A detailed photograph of a kestrel perched on a rocky outcrop. The bird is shown in profile, facing left. It has a brown and white mottled pattern on its wings and back, with a yellowish-brown head and a sharp, hooked beak. The background is a plain, light color. The text 'DÉCOUVRIR' is written in large, bold, blue capital letters, and 'TOUT PRÈS.' is written in a smaller, blue, outlined font below it.

DÉCOUVRIR TOUT PRÈS.

*Prendre du temps pour soi et se sentir ailleurs tout près.
Et si le mieux-être était simple comme une balade dans
les marais à la recherche de la faune sauvage, changer
de perspective dans les vestiges du château ou déguster
une spécialité picarde !*



PABLO DA COSTA

UNE VIE RYTHMÉE PAR LES OISEAUX



Je m'appelle Pablo DA COSTA, j'ai 20 ans et je suis heureux de vous présenter quelques clichés réalisés dans la vallée Nièvre et Somme.

Agé de 6 ans, avec mon père, nous avions ce petit rituel qui consistait à arpenter les chemins de notre campagne pour y observer la nature dans ses détails. Mon temps libre se résumait donc à me munir d'un petit agenda et à annoter les animaux sauvages que nous rencontrons à Vignacourt et dans ses environs.

Quelques années plus tard, ces agendas seront remplacés par mon premier appareil photo. Le but étant le même, garder une trace de ce que j'observe mais cette fois-ci avec des photographies. Un matériel qui évoluera avec les années, pour un ensemble boitier/objectif toujours plus performant. Actuellement, je possède un très bon « matos » et il s'agit probablement de l'objet auquel je suis le plus attaché. Il me permet de capturer des moments de vie sauvage notamment des oiseaux qui me passionnent particulièrement.

Depuis petit, ma sensibilité auprès de ces boules de plumes ne fait que de croître, et cela se lie probablement au fait qu'ils soient en fort déclin dû à l'impact de l'homme et au changement climatique.

DÉCOUVRIR TOUT PRÈS - UNE VIE RYTHMÉE PAR LES OISEAUX



Faisan de Colchide, Vignacourt

" Deux techniques sont possibles en photo animalière, soit la billebaude qui consiste à réaliser une approche au cours d'une balade ou l'affût, se camoufler et espérer réaliser une photo comme celle de cette mésange charbonnière (à droite). Peu importe la technique employée, la connaissance du terrain est primordiale tout comme le respect de ce qui nous entoure ! "



Mésange charbonnière, St Ouen



Faucon crécerelle, Vignacourt

Voilà mon combat, montrer la beauté des êtres vivants qui nous entourent, tout en sensibilisant les gens à la fragilité de ce patrimoine. Puisque vous ne le remarquez peut-être pas, ils sont sans cesse autour de nous, dans nos jardins, nos forêts et même en ville ! Toujours là, mais en forte régression... pollution sonore, pollution lumineuse, impacts anthropiques, réchauffement climatique... ce n'est que quelques conséquences de cet effondrement. **ALORS COMMENT FAIRE ?**

7



" Apprenons tous à mieux les connaître pour mieux les protéger ! "

pablo.daco

6



Pinson des arbres, St Ouen



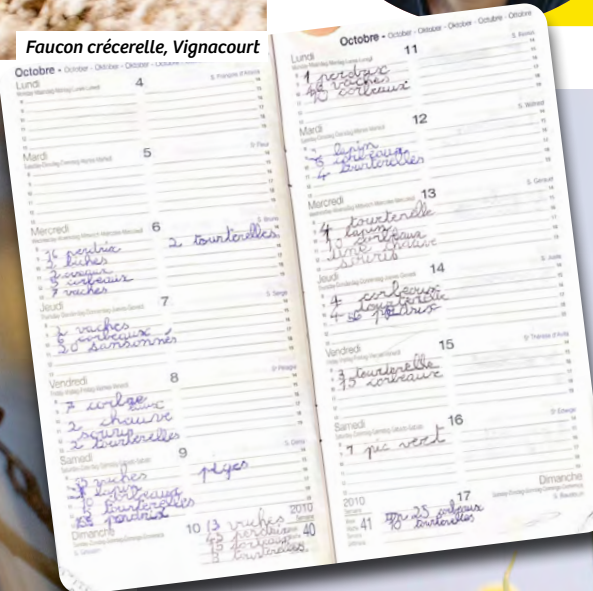
Chardonnerai élégant, St Ouen



Roitelet huppé, St Ouen



Roitelet triple bandeau, St Ouen



Bergeronnette printanière, Vignacourt



CHÂTEAU DE PICQUIGNY

DÉCOUVREZ L'HISTOIRE AUTREMENT !

Les vestiges imposants du château de Picquigny dominent la vallée de la Somme. Place forte des vicaires d'Amiens, l'histoire du château est mouvementée et nombre de seigneurs de Picquigny tenaient une place de haut rang dans le royaume de France.

Le château de Picquigny propose différentes approches originales par des découvertes ludiques et culturelles pour tous.



VISITES INSOLITES

Retrouvez les vendredis de juillet et août, le guide en tenue du Moyen-Âge, qui vous accueillera à la porte du château. A la lueur des flambeaux, il chemine avec vous dans le dédale des couloirs, escaliers ou encore souterrains où ses récits prennent vie !

Sur réservation, durée 1h30.

INFOS PRATIQUES

CHÂTEAU DE PICQUIGNY

Chemin de Fourdrinoy - 80 310 Picquigny
contact@chateau-picquigny.com

www.chateau-picquigny.com

Château de Picquigny

TEAM BUILDING/PRIVATISATION

Envie de profiter d'une journée médiévale entre collègues ou même en famille ? C'est possible ! Au programme : escape game, repas médiéval en extérieur ou encore visite du château.



LES ESCAPE GAME

Inspirés de faits réels de l'histoire du château, les escape game vous permettent une immersion totale au cœur des souterrains. Deux thématiques : le mystère des templiers et la dernière croisade

Sur réservation, durée 1h. Ouvert toute l'année.

SAMARA



DÉCOUVREZ 10.000 ANS D'HISTOIRE À TRAVERS LE PARC NATUREL ET ARCHÉOLOGIQUE.

Unique en Europe, Samara présente les quatre grandes périodes de la Préhistoire depuis le Paléolithique jusqu'à l'Âge du fer.

Cette nouvelle saison à Samara sera marquée par un changement de programmation culturelle. Elle sera rythmée par des ateliers jeune public orientés sur l'art et la nature, des concerts estampillés **Sama'Rock** et des événements d'histoire vivante basés sur l'artisanat et l'expérimentation archéologique.

Vous pouvez bien évidemment profiter de Samara à votre rythme en parcourant la partie nature avec son arboretum et son marais ainsi que les reconstitutions d'habitats qui sont sur les hauteurs du parc.



INFOS PRATIQUES

SAMARA

OUVERT DU 2 AVRIL AU 6 NOVEMBRE 2023

Rue d'Amiens
80 310 La Chaussée-Tirancourt

TÉL : 03.22.71.83.83

www.samara.fr

Samara Parc Archéologique

samara_parc



LES RENDEZ-VOUS DE 2023

12-19 et 26 JUILLET
Atelier art & nature

15 et 16 JUILLET
Les artisans de Lug

23 et 30 JUILLET
Balade nature & archéo

2,9,16,23 et 30 AOÛT
Atelier art & nature

6,20 et 27 AOÛT
Balade nature & archéo

12 et 13 AOÛT
Artisans de la préhistoire

16 et 17 SEPTEMBRE
Journées Européennes du Patrimoine

21 OCTOBRE
Concert Sama'Rock Session

25 OCTOBRE
Atelier art & nature

29 OCTOBRE
Balade nature & archéo

ENTRETIEN AVEC ARTHUR DEBRAY

Arthur Debray, cuisinier originaire de Domart-en-Ponthieu a remporté le Bocuse d'Or avec l'équipe de France en 2021. Il revient sur son parcours et ses origines en Nièvre et Somme.



10

@Alexandra_Battut



@Alexandra_Battut

ARTHUR, COMMENT ES-TU VENU À LA CUISINE ?

Il n'y avait personne du métier dans ma famille. J'ai grandi à Domart-en-Ponthieu, mon père était ébéniste, mon grand-père agriculteur. On m'a dit « fais ce que tu veux dans la vie, sauf les métiers de bouche, c'est trop prenant ! » J'ai fait exactement le contraire, et mon frère jumeau s'est mis à la boulangerie-pâtisserie. Ma mère est bonne cuisinière, chaque année pour la saint Martin, la fête de Domart, elle prépare un plat de tripes qui embaume la maison pendant une semaine... Nous étions tout de même encouragés à faire un métier manuel. Mon père fabrique les cuisines et moi maintenant je cuisine !

QUEL A ÉTÉ TON PARCOURS JUSQU'AU BOCUSE D'OR ?

Je suis entré au lycée Saint-Martin à Amiens, mais au départ je voulais faire de la gestion d'hôtel. Le formateur en cuisine Stéphane Collet qui me faisait passer un entretien m'a alors dit « tu verras, tu changeras d'avis ! » C'est lui qui m'a transmis le métier. Il a obtenu le titre de meilleur ouvrier de France, et il m'a entraîné dans cette aventure où j'ai découvert les compétitions culinaires. Je me suis souvent libéré pour le soutenir dans la préparation du concours et l'aider à accomplir son rêve. Il m'a aiguillé ensuite vers de belles maisons comme chez Philippe Mille à côté de Reims ou chez Romuald Fassenet à Dôle.

PUIS C'EST L'AVENTURE DU BOCUSE D'OR EN 2020

Oui, en 2019 j'ai assisté à la finale française en temps que spectateur et je me demandais comment devenir commis à la place de ceux que je voyais travailler. J'ai intégré l'Équipe de France à la suite d'un désistement à deux mois de la première compétition. J'ai dû faire ma place dans une équipe de sept personnes avec comme chef David Tissot. A la finale européenne, on a fini 6ème ce qui n'était pas un si mauvais résultat mais cela nous a permis de nous remettre en question et d'être qualifié pour la finale. Ça a été un travail à temps complet pendant un an, répéter les gestes, tester les recettes, puis est venue la grande finale que nous avons remportée, ce qui n'était plus arrivé pour l'équipe de France depuis 2013 !



@Alexandra_Battut

11

QUELLE EST LA CUISINE QUE TU AIMES LE PLUS ?

Actuellement ce sont les scandinaves qui ont les meilleurs résultats dans ce type de concours. Leurs dressages sont spectaculaires et visuellement ils sont les meilleurs. Moi j'aime beaucoup la cuisine qui mijote, comme le bœuf bourguignon ou la blanquette de veau. J'aime aussi faire la fameuse ficelle picarde, mais elle est plus difficile à réaliser qu'elle n'en a l'air. Il faut d'abord faire une bonne crêpe, une duxelles dans les règles de l'art et réussir sa béchamel.

QUELS SONT TES PROJETS À PRÉSENT ?

En ce moment je travaille à Tournus en Bourgogne dans l'établissement de Yohann Chapuis, le coach de l'équipe de France. J'ai peut-être l'opportunité de partir travailler au Danemark, c'est peut-être l'occasion d'expérimenter cette fameuse cuisine scandinave. Mais la France c'est le répertoire de la grande cuisine, la bonne cuisine, alors mon cœur est partagé entre rester et partir... Autrement je reste toujours en contact avec Stéphane Collet mon formateur à Amiens. Comme lui, je pense un jour passer le concours de meilleur ouvrier de France, qui est la reconnaissance la plus disputée. Et pourquoi pas un jour ouvrir mon propre établissement.



@Alexandra_Battut

RECETTE

FICELLE PICARDE

by Arthur Debray

PÂTE À CRÊPES

- 1L Lait
- 500g Farine T55
- 10g Sel fin
- 6 pièces Oeufs entiers
- 100g Beurre

Dans une calotte, mettre la farine en fontaine. Ajouter le sel et les œufs entiers au centre et mélanger sans prendre la farine. Mélanger progressivement la farine en versant le lait au fur et à mesure. Réaliser un beurre "noisette" et l'incorporer à la pâte. Laisser reposer dans un endroit frais pendant 20 min. Réaliser de fines crêpes.



DUXELLES DE CHAMPIGNONS

- 150g Champignons de Paris
- 2 pièces Échalotes ciselés
- 30g Beurre
- 50g Vin blanc
- 100g Bouillon de légumes

Émincer les champignons. Faire suer à blanc (sans coloration) les échalotes. Ajouter la gousse d'ail écrasée, les champignons et saler légèrement. Couvrir pour que les champignons rendent leur eau de végétation puis retirer le couvercle et faire sécher. Déglacer au vin blanc et ajouter le bouillon. Laisser cuire. Hacher lorsque le jus de cuisson est presque évaporé. Ajouter un filet de jus de citron (pour la vivacité, et éviter l'oxydation) et terminer avec le persil haché. Détendre légèrement la duxelle avec un peu de béchamel. Réserver.

- 1 pièce Gousse d'ail
- Persil haché
- Citron
- Sel
- Poivre

BÉCHAMEL

- 70g Beurre
- 70g Farine
- 1L Lait
- Muscade
- Sel, poivre

Confectionner un roux blanc avec le beurre et la farine. Versez le lait froid sur le roux chaud, mélangez rapidement. Assaisonner avec la muscade râpée le sel et le poivre. Laissez refroidir.

MONTAGE & FINITIONS

Sur une crêpe, disposer une fine tranche de jambon blanc à l'ancienne. Ajouter une cuillère de duxelle et étaler sur la surface du jambon de façon uniforme. Rouler la crêpe et couper en tranche épaisse.

Pour l'écume de fromages, détendre légèrement la béchamel avec un peu de lait ou de bouillon. Mixer avec un morceau de Tomme au foin Picarde préalablement gratinée au four.



VIGNACOURT 14-18


QUAND LA PETITE HISTOIRE PERMET D'AVOIR UN AUTRE REGARD SUR LA GRANDE HISTOIRE.

Dans la ferme rénovée des Thuillier, Valérie et Angèle vous accueillent pour vous présenter la collection photographique de Louis et Antoinette Thuillier.

Cette collection photographique raconte la vie des habitants durant la Grande Guerre et des soldats alliés venus se reposer à Vignacourt.

ATELIERS, EXPOSITIONS, SPECTACLES ...

Vignacourt propose des ateliers sur le thème de la photographie, avec Irwin Leullier, photographe, vous pouvez découvrir la photographie argentique de la prise de vue au développement. Mais aussi de l'initiation à la sauvegarde et à la conservation préventive de photographies sur plaque de verre au gélatino-bromure d'argent.



ATELIERS & INITIATION...

...À LA GRAVURE, AU GRAFF, À L'AQUARELLE ...

Vous pouvez découvrir des expos tout au long de l'année, des concerts, des lectures ...

Pour vous tenir informé sur les ateliers et les expositions demandez à recevoir notre Newsletter :

www.vignacourt1418@gmail.com

INFOS PRATIQUES

CENTRE D'INTERPRÉTATION DE VIGNACOURT 14-18

196, rue d'Amour - Vignacourt
Port. : 06.73.69.55.49
vignacourt1418@gmail.com

Auril à Octobre : Du mardi au vendredi de 10h à 18h et du samedi au dimanche de 14h à 18h
Novembre à Mars : Du mardi au samedi de 13h30 à 17h
Fermé en décembre et janvier

www.vignacourt1418.com [vignacourt1418](https://www.instagram.com/vignacourt1418)

NOUVEAUTÉ 2023 :
le centre a été labellisé
"accueil vélo"



SE DIVERTIR

ENSEMBLE

*Savourer le plaisir d'être ensemble,
partager des moments intenses, pour resserrer les liens.
Au fil de l'eau, se reconnecter au rythme de la nature est
facile et l'assurance d'une sortie en famille réussie et au
calme !*





VOILE

ET SI VOUS METTIEZ LES VOILES EN VALLEE DE LA SOMME ?

Vous le saviez, ou vous ne le saviez peut-être pas, les nombreux plans d'eau dont recèle la vallée de la Somme ne sont pas que des lieux aménagés pour la balade, la pêche, la chasse. Ce joyau naturel dispose de nombreuses facettes dont on peut profiter de différentes façons.

De là à vous proposer une offre diversifiée et originale, il n'y a qu'un pas qu'on vous propose de franchir allègrement !

SORTEZ LA GRANDE VOILE ET HISSEZ VOUS SOUS LE VENT

Pas besoin de prendre la mer ! (Re)découvrez la vallée de la Somme au fil de l'eau ou au gré du vent. Votre embarcadère ? La commune d'Argoeuves ! Nichée au cœur de la vallée de la Somme, cette commune accueille Amiens Voile installé sur un plan d'eau de 10ha (ancienne gravière). Le club, mais aussi cette école de voile, sera l'endroit idéal pour vous initier.

Le temps d'une demi-journée, Jason saura vous souffler la manière dont on peut jouer avec le vent.

Selon vos envies et votre maîtrise, il saura vous proposer la formule adaptée pour prendre l'air ou vous donner un second souffle.

UN PLAISIR QUI N'A PAS D'ÂGE

Votre enfant à moins de 10 ans ? L'Optimist, la célèbre « caisse à savon », est idéal pour lui. Ce bateau a permis à des milliers d'enfants de découvrir le plaisir de la navigation. Ni trop grand, ni trop petit, rapide quand il est bien équilibré, il permet aux enfants de voguer en autonomie, en confiance et en responsabilité. Une belle façon d'évoluer... au fil de l'eau !

Pour les plus de 10 ans, Jason vous conseillera peut-être l'Open Skiff. Des sensations plus fortes sur un bel engin moderne qui ressemble vraiment à celui des champions !

Pour les ados et adultes, le 420 est un bateau d'initiation et de perfectionnement idéal, très évolutif, il vous permettra de conforter vos acquis techniques (conduite aux différentes allures).



UNE LIBERTÉ SANS RISQUE

Prendre la barre d'un bateau vous fait peur ? Ne vous inquiétez pas, vous avez également la possibilité de monter dans un bateau barré par Jason ! Si le cœur vous en dit, vous pourrez régler les voiles pour gagner en vitesse et en sensations.

*HISSEZ HAUT!
OU BON VENT !*



LES AUTRES BASES

BASE NAUTIQUE DE PICQUIGNY CANOË, KAYAK, STAND UP PADDLE ET RAFTING SUR LA SOMME

📍 ZA de la Catiche – rue de l'abreuvoir – 80310 Picquigny - Tél. : 06 29 38 67 73

INFOS ET RÉSERVATIONS :

www.canoe-somme.com

BASE NAUTIQUE DE SAINT-SAUVEUR CANOË, PÉDALO, STAND UP PADDLE ET VOILE SUR PLAN D'EAU. SPORT EN PLEINE NATURE : RANDONNÉE, VTT ET TIR À L'ARC

📍 Rue Jules Verne – 80470 Saint-Sauveur - Tél. : 03 22 41 23 92

INFOS ET RÉSERVATIONS :

Horaires : Du lundi au vendredi de 8h30 à 18h
Samedi de 13h à 18h (uniquement en juillet/août)

base.saint.sauveur@gmail.com



16

17

INFOS PRATIQUES

BASE NAUTIQUE D'ARGOEUVES

Amiens Voile - 80470 Argoeuves
Tél. : 06 21 90 02 97

contact@amiens-voile.fr www.amiens-voile.fr

Tarifs : 50€ la séance d'initiation ou balade bateau
Horaires : le samedi 9h à 12h de mars à octobre

MAISON DU TOURISME NIÈVRE ET SOMME

UNE VITRINE DU TERRITOIRE

Venez passez une journée dans l'ancienne maison éclusière de Picquigny, qui abrite depuis un an, la Maison du Tourisme Nièvre et Somme. Le bâtiment a été restauré et aménagé pour en faire un lieu de vie. Une immersion dans le territoire avec un mobilier et une décoration qui invite à la découverte et la flânerie.

UN ACCUEIL PERSONNALISÉ

Au comptoir, nous avons la capacité d'assurer à la fois le conseil, la vente d'un produit, la réservation d'une animation et de vous embarquer dans un bateau sur le canal. La prise en charge du visiteur est ainsi complète à chaque poste !

NOS UNIVERS

Chez nous, vous pouvez vous désaltérer sur la terrasse avec une vue sur le canal de la Somme, bouquiner dans le canapé du salon, faire un somme dans un transat dans le jardin, déguster les produits locaux de notre boutique et même prendre une douche !

NOTRE BOUTIQUE

L'artisanat local est à l'honneur dans notre espace boutique. Sur notre terrasse ou dans notre jardin, vous aurez l'impression d'être dans un salon de thé. Un lieu idéal pour découvrir nos produits locaux comme un jus de fruits de Saint-Gratien, une limonade La Gosse de Liévin, une glace de la chèrerie d'Ailly-sur-Noye, des biscuits de la côte d'Opale...

NOUVEAUTÉ 2023 :
Glaces artisanales : vanille, chocolat au lait, caramel beurre salé et noisettes



NOS LOCATIONS

ENVIE DE BOUGER, NOUS AVONS CE QU'IL VOUS FAUT !

Embarquez sur un bateau électrique pour une balade sur le canal de la Somme.

Prenez les commandes, c'est facile et sans stress ; quelques minutes suffiront pour faire de vous un vrai marin d'eau douce.

Véritable ode à la lenteur, à une vitesse maximale de 6 km/h, prenez le temps d'admirer la nature et les paysages des méandres de la Somme dans un silence quasi absolu.

Vous souhaitez découvrir les paysages aux abords du canal, partez sur la Véloroute vallée de Somme (V30), en vélo ou en trottinette cross électrique.



19



NOS LOCATIONS

DÉSIGNATION	FORMULE	TARIFS 2022	TARIFS HABITANT CCNS
BATEAU	1h30	50€	40€
	3h	70€	56€
	5h	90€	72€
VAE (Vélo à Assistance Électrique)	Demi-journée	15€	12€
	Journée	25€	20€
	2 jours	45€	36€
	Jour en plus	15€	12€
	Semaine	120€	96€
VÉLO CLASSIQUE	2h	5€	4€
	Demi-journée	10€	8€
	Journée	15€	12€
	2 jours	20€	16€
	Jour en plus	10€	8€
SIÈGE ET REMORQUE ENFANT	Semaine	50€	40€
	Journée	5€	4€
TROTINETTE ÉLECTRIQUE CROSS	1 session (1h15 à 1h30)	10€	8€

INFOS PRATIQUES

MAISON DU TOURISME
NIÈVRE ET SOMME

9H30 À 12H30 ET 13H30 À 17H30

7 J/7 DE MAI À SEPTEMBRE

DU LUNDI AU VENDREDI D'OCTOBRE À AVRIL

5, chemin du Halage - 80 310 Picquigny

Tél. : 03.22.51.46.85 officedetourisme@nieuresomme.fr

www.nieuresomme-tourisme.fr

[nieuresommetourisme](#) [Nièvre & Somme Tourisme](#)

[YouTube @TourismeNièvreSomme](#)



An aerial photograph of a rural landscape. In the foreground, there's a vibrant green field with a line of trees and bushes. To the right, a large, curved, brown plowed field dominates the view. In the background, there are more green fields, a small town or village, and a river or stream winding through the landscape. The sky is clear and blue.

S'ÉVADER TOUT SIMPLEMENT

*Le parfum des arbres, le bruit des feuilles sous le vent, la sensation du soleil.
Se laisser peu à peu imprégner par la beauté du lieu,
ressentir cet instant de plénitude et là, respirer calmement.*

GR800

A PIED SUR LE GR800 – par Yohan @picoyo80

Le GR800 parcourt la vallée de la Somme, appelée Samara à l'époque romaine, en suivant au plus près le fleuve depuis sa source à Fonsomme, jusqu'à sa rencontre avec la mer, en baie de Somme. Yohan, connu aussi sous @picoyo80, a tenté l'expérience !



SUIVEZ-LE SUR INSTAGRAM @picoyo80

UNE PASSION DE LONGUE DATE

« Cela fait maintenant quelques années que je pratique la randonnée. Après avoir découvert un grand nombre de circuits balisés par le département de la Somme et la FFRandonnée, je me suis tourné vers les GR (chemins de Grande Randonnée). J'ai ainsi parcouru le sentier des douaniers de Saint-Valery-sur-Somme à Mers-Les-Bains, puis le GR120 de Saint-Valery au Touquet (sous forme de boucles) avant d'être stoppé par le 1er confinement. L'hiver suivant, je suis reparti de Saint-Valery, mais cette fois sur le GR800. Toujours sous forme de boucles, j'ai pu marcher jusqu'à Mareuil-Caubert mais ai été arrêté par le 3e confinement.

4 JOURS DÉDIÉS AU GR800


L'année dernière, pour la première fois de ma vie, je prévoyais sérieusement de partir en randonnée itinérante. Mais pour cela, j'avais besoin de me tester afin de savoir si j'étais capable de marcher plusieurs jours de suite avec un sac un peu plus lourd qu'à l'habitude et de voir surtout si cela me plaisait vraiment. Le GR800 s'est imposé de lui-même. Après 2 boucles de remise en marche, je suis parti de Pont-Rémy le 19 avril 2022 pour 4 jours de marche linéaire.

Après avoir été émerveillé par la traversée de Long, je me suis dit que le reste de la première journée risquait d'être moins agréable mais un GR réserve toujours plein de surprises !

On entre sur le territoire de Nièvre & Somme par le Larris de Bouchon qui offre une vue magnifique sur la vallée de la Somme. On redescend tout doucement en arrivant à l'Étoile, avant de remonter une jolie pente assez abrupte au terme de laquelle on se retrouve le souffle coupé non pas par l'effort (enfin, pas que ...) mais par le spectacle : un nouveau panorama sur la vallée où subsiste les ruines de l'église Saint-Jacques

(une révélation !) qui cache en plus derrière elle un sublime cimetière romantique. C'est donc des étoiles pleins les yeux que l'on rejoint tranquillement le chemin de halage. En arrivant à la Breilloire (haut lieu des amoureux éperdus), je vous conseillerais une petite infidélité au GR en partant sur l'autre rive du canal afin de pouvoir profiter d'une petite pause dans le marais des Cavins.

Le lendemain, après quelques kilomètres monotones le long des rails (ça laisse le temps de se remettre en jambe doucement), on est surpris par l'Abbaye du Gard qui se trouve littéralement au milieu de nulle part. Ça monte, ça descend, ça remonte et on aperçoit pour la première fois au (très) loin la Cathédrale d'Amiens. Puis on découvre le magnifique ensemble médiéval de Picquigny (Les ruines du château et la collégiale Saint-Martin) avant de rejoindre une nouvelle fois le chemin de halage (la véloroute Vallée de Somme). Là, le GR bifurque très vite et nous permet de côtoyer un moment la Préhistoire en longeant le parc de Samara avant de rejoindre Saint-Sauveur. On arrive déjà à la limite du territoire Nièvre & Somme.



S'ÉVADER FACILEMENT - GR 800



LE GR800 OFFRE DE NOMBREUX AVANTAGES À QUICONQUE SOUHAITERAIT S'ESSAYER À LA RANDONNÉE

(que ce soit pour une ou plusieurs journées) :

- Relativement plat, il est parfaitement accessible aux randonneurs débutants,
- Équipé du topo-guide (et accessoirement d'une appli de rando) vous n'avez aucune chance de vous perdre,
- Le passage régulier dans les communes permet de se réapprovisionner très facilement, on trouve aussi de nombreux campings tout au long du parcours,
- Il est facilement envisageable de revenir à son point de départ en prenant le train !

ALORS, BONNE DÉCOUVERTE À VOUS !

Quant à moi, je démarre un tout nouveau projet avec le compte instagram @tdv_80.

« On redescend tout doucement en arrivant à l'Étoile, avant de remonter une jolie pente assez abrupte au terme de laquelle on se retrouve le souffle coupé... »



DÉCOUVRIR LE TERRITOIRE AUTREMENT...

...AVEC LE GÉOCACHING



"LE GÉO" QUOI ?

Le Géocaching est un loisir de plein air qui ressemble à une chasse aux trésors que l'on fait à l'aide d'un GPS ou d'une application dédiée sur smartphone.

Les géocacheurs, personnes pratiquant le géocaching, se rendent à des coordonnées GPS précises afin de trouver une boîte (géocache) dissimulée (cache traditionnelle, multi-cache).

Une fois la cache trouvée, le géocacheur note la date et son pseudonyme dans le carnet (logbook) qui se trouve dans la boîte. Ensuite, il replace la boîte là où il l'a trouvée, en prenant soin de ne pas se faire remarquer par d'éventuels passants, appelés également « moldus » (en référence à une saga très connue).

Il existe une infinité de variétés de caches, de niveaux de difficultés, d'énigmes, de terrains à traverser... Le Géocaching vous permet de randonner en montagne ou à la campagne, de découvrir des villes, monuments, paysages insoupçonnés... parfois même à deux pas de chez vous.

24

PRÊTEZ ATTENTION AUX CACHES !

EH OUI, FAITES ATTENTION CHERS GÉOCACHEURS CAR IL EXISTE PLUSIEURS TYPES DE CACHES !

- **Traditionnelle (gratuit)** : il suffit de se rendre aux coordonnées indiquées pour trouver la cache.
- **Multi-cache (payant)** : Les coordonnées indiquées ne sont qu'un point de départ, il faudra ensuite passer par plusieurs points donnés pour trouver les coordonnées finales de la cache.
- **Cache mystère (payant)** : Les coordonnées de la cache doivent être trouvées en résolvant une énigme donnée.

LES DIFFÉRENTS TYPES DE BOÎTES

IL EXISTE 5 TAILLES DIFFÉRENTES POUR LES BOÎTES.

- **Micro** : très petite cache, ne pouvant contenir qu'un logbook, souvent roulé.
- **Petite (Small)** : boîte un peu plus grande pouvant accueillir un logbook, un crayon et quelques petits objets d'échange.
- **Normale (Regular)** : c'est la taille au-dessus. Cette cache peut accueillir davantage d'objets d'échange.
- **Grande (Large)** : boîte de plus de 20 litres, parfois beaucoup plus.
- **Autre (Other)** : peut désigner une cache plus petite que micro (nano), ou une cache très camouflée, comme une fausse pomme de pin par exemple.

QUELQUES RÈGLES À RESPECTER

COMME TOUTE ACTIVITÉ, LE GÉOCACHING A SES PROPRES RÈGLES, QU'IL CONVIENT DE RESPECTER :

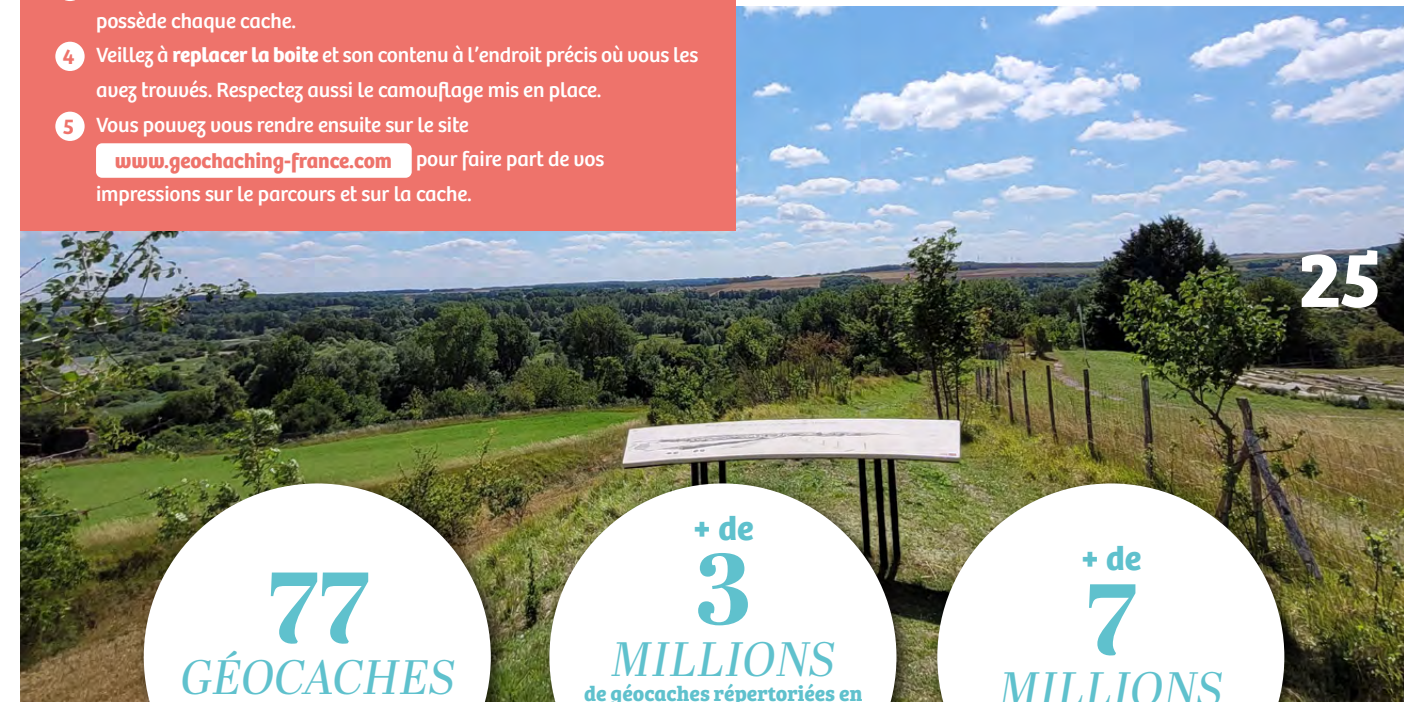
- 1 **Soyez discret** lorsque vous vous approchez de la cache et lorsque vous découvrez le trésor : si une cache est repérée par un « non-géocacheur », elle risque d'être volée.
- 2 Dans la boîte de la cache finale se trouvent des objets de faible valeur. Vous pouvez prendre l'un des objets de votre choix à la condition d'en laisser un de valeur similaire en échange. Enfin, ne laissez pas d'objets dangereux ou illégaux, ni de nourriture.
- 3 Vous êtes invité à **laisser un mot** sur le carnet ou la feuille que possède chaque cache.
- 4 Veillez à **replacer la boîte** et son contenu à l'endroit précis où vous les avez trouvés. Respectez aussi le camouflage mis en place.
- 5 Vous pouvez vous rendre ensuite sur le site www.geocaching-france.com pour faire part de vos impressions sur le parcours et sur la cache.

DES NIVEAUX ADAPTÉS À TOUS !

Chaque cache dispose d'une cotation difficulté / terrain, affichée dans le descriptif, avec une échelle allant de 1 à 5.

Pour débiter, il est conseillé de choisir une difficulté maximum de 2 ou 2,5. Un terrain niveau 1 représente une cache accessible à tous, même aux fauteuils roulants et poussettes.

A l'opposé, un terrain niveau 5 est très difficile d'accès, et nécessite obligatoirement un matériel approprié (matériel d'escalade, de plongée, etc...).



77
GÉOCACHES
uniquement sur
notre territoire !

+ de
3
MILLIONS
de géocaches répertoriées en
2020 dans plus de 190 pays
(dont une dans la station
spatiale internationale)

+ de
7
MILLIONS
de personnes dans le monde
pratiquent cette activité



NAVIGUER SUR LA SOMME

UN PARCOURS DE PLUS DE 160 KM !

À vélo sur le chemin de halage aménagé en Véloroute (V30), ou mieux encore sur l'eau, embarquez sur le fleuve Somme, colonne vertébrale de notre département !

Le fleuve Somme prend sa source à Fonsomme dans l'Aisne, pour se jeter en Baie de Somme, à Saint-Valéry-sur-Somme, après un parcours de plus de 160 km.

70% des habitants de la Somme vivent à moins de 5 km des rives du fleuve qui traverse de nombreux villages et plusieurs villes importantes.

Il constitue une voie navigable particulièrement adaptée à la plaisance et aux loisirs, avec une spécificité importante qui constitue un attrait majeur : **son débouché à la mer.**

À l'aval de Péronne jusqu'à Saint-Valéry-sur-Somme (120 km), **le canal présente la particularité de ne pas être géré par VNF** (Voies Navigables de France), **mais par le Conseil départemental de la Somme qui en est le propriétaire.**

SUITE AUX INONDATIONS DE 2001, LE DÉPARTEMENT A ENTREPRIS UN VASTE PROGRAMME DE REMISE EN ÉTAT DE SES OUVRAGES D'ART : 12 écluses, 6 barrages, création d'une passe supplémentaire sur les ouvrages de Saint-Valéry-sur-Somme : 70 millions d'euros ont ainsi été mobilisés par le Département, avec le soutien de l'Europe, de l'État, de la Région et de l'Agence de l'Eau

Artois-Picardie. Cette lourde phase de rénovation des ouvrages s'est accompagnée de travaux pour valoriser les paysages du canal (aires de pique-nique, plantations, signalétique...) et améliorer les services des plaisanciers (haltes, relais nautiques...).

70% des habitants de la Somme vivent à moins de 5 km des rives du fleuve ...

« VALLÉE DE SOMME, VALLÉE IDÉALE »

Depuis plus de 10 ans, Le Département développe la Vallée de la Somme avec notamment la création de la Véloroute Vallée de Somme (V30), la réhabilitation de maisons éclusières, la mise en place du parcours des belvédères et d'une signalétique d'interprétation le long du fleuve.

Afin de faire de cette Vallée une destination touristique de renom, ouverte sur l'une des plus belles Baies du monde, **Le Département a lancé en 2019 la démarche « Vallée de Somme, Vallée idéale »** pour faire de l'écosystème du fleuve un levier de développement vertueux, fédérateur.



Anthony GUILLOIS
Agent d'exploitation fluviale
au Conseil Départemental
sur le canal de la Somme.



"J'ai intégré le centre d'exploitation fluviale de Long en 1998, comme agent au service de l'Etat puis au Département après le transfert de compétence en 2006. J'ai occupé ce poste jusqu'en 2018. Ces 20 années à sillonner le canal entre Amiens et Abbeville m'ont permis d'assister à une évolution de l'aménagement du canal et de ses abords mais surtout de mes missions. J'ai assisté aux inondations de 2001 et participé à la confection des sacs pour limiter les dégâts. J'ai été impacté par la nouvelle organisation de travail et à l'itinérance du poste. En effet, auparavant, un agent était affecté à une écluse. Il y assurait le passage des bateaux manuellement, régulait le niveau de l'eau du barrage, assurait l'entretien du canal et la tonte du chemin de halage, qui n'était pas encore aménagé en piste cyclable.

Les travaux réalisés sur les barrages et les écluses ont permis d'automatiser les portes ainsi que la régulation du niveau de l'eau grâce à l'installation d'une sonde dans chaque ouvrage d'art. Ainsi, un agent s'est vu affecter une zone plus vaste en 2002. Pour ma part, j'étais amené à intervenir sur les écluses de Montières, Ailly-sur-Somme, Picquigny, la Breilloire, Long, Pont-Rémy et Abbeville.

Ce qui m'a le plus plu durant ces 20 années, c'est le contact avec les plaisanciers qui prenaient plaisir à nous partager leur voyage et l'amour pour la navigation, avec les pêcheurs, les riverains et les promeneurs. Le passage d'un bateau dans une écluse est toujours une vraie attraction qui attire du public !

Depuis 2018, j'occupe le poste d'animateur à la centrale d'exploitation où je réceptionne les appels des plaisanciers souhaitant passer une écluse et je transmets les informations à mes collègues de la Direction du fleuve et des ports, sur le terrain. Ce service compte 3 agents pour une présence 7/7j. Les jours de forte affluence, nous pouvons recevoir jusqu'à 200 appels par jour. Le Département a donc mis en place une application mobile à destination des plaisanciers afin de réaliser les démarches en ligne (passage d'ouvrages, informations pratiques, places disponibles dans les relais et port de plaisance...). L'agent reçoit ensuite une notification sur son téléphone lors d'une demande de passage d'ouvrage."

SOMME EN POCHE
1 appli, 4 services !

Somme route Somme fleuve Somme rando Somme services

Disponible sur App Store Google Play

UNE APPLICATION ESSENTIELLE !

- ▶ Bénéficiez de l'assistance des services du Département pour naviguer sur le canal
- ▶ Découvrez les points d'intérêt autour du fleuve (équipements et services, restaurants, hébergements, bases nautiques, patrimoine bâti et naturel, locations de vélos, sites touristiques, gares, ponton de canoë, pêche...)
- ▶ Localisez les aires de couvoiturage
- ▶ Informez-vous sur les circuits de randonnée
- ▶ Découvrez les aides à destination des Samariens

LE PRIEURÉ DE MOREAUCOURT...

...AU COEUR DE L'ARBRE

Loin de l'image du plateau picard dénudé où le paysage des champs s'ouvre à perte de vue sans haies vives, ni bosquet, le prieuré de Moreaucourt offre une plongée au cœur de l'arbre entre Nièvre et Somme.

Du 24 juin au 24 septembre, le site historique niché dans son écrin bocager accueille une exposition dédiée aux arbres remarquables du territoire.

PLUS DE 80 ARBRES REMARQUABLES SUR NOTRE TERRITOIRE

28

L'inventaire réalisé en 2020/2021 par les étudiants en géographie du master DyGiter de l'Université de Picardie Jules Verne a révélé la présence de pas moins de 80 arbres remarquables sur les 36 communes de la Communauté de Communes Nièvre et Somme.

La présence du vénérable arbre de la Croix à Saint-Léger-Les-Domart, classé site naturel en 1934, est connue depuis longtemps des promeneurs qui font une halte sous son ombre bienfaisante. Mais ce monument de nature est l'arbre qui cache la forêt.

Au terme de l'étude de terrain menée pendant plusieurs mois par le collectif d'étudiants, le territoire Nièvre et Somme, largement épargné par les terribles batailles qui ont décimé les paysages de l'Est du département pendant la 1ère guerre mondiale, apparaît à bien des égards comme un conservatoire des paysages ruraux de la Somme où l'arbre a toute sa place. En 2021/2022, la promotion suivante d'étudiants géographes a pris le relais, avec pour mission de monter une exposition.



ENTRE L'ARBRE ET LE MONUMENT

La sélection thématique s'est opérée de manière presque naturelle car bien souvent l'arbre remarquable n'est pas loin du monument. A Vignacourt, la haie d'honneur des ifs taillés en ogive guide les pas vers la colonne du fameux Godard Dubuc, à Canaples comme à Havernas des essences d'outre Atlantique côtoient les essences locales dans les parcs des châteaux aménagés à l'anglaise au XIXème siècle ; et puis dans presque tous les villages, les tilleuls noueux élagués année après année signalent la présence d'un calvaire à la croisée des chemins.

EXPOSITION

DU 24 JUIN AU 24 SEPTEMBRE

"...pas moins de 80 arbres remarquables sur les 36 communes de la Communauté de Communes Nièvre et Somme."

29

Visiter l'exposition « arbres remarquables » en Nièvre et Somme c'est l'occasion de les découvrir dans toute leur diversité, mais aussi de cheminer le long des buis taillés en plein cintre, de faire une pause fraîcheur sous le tilleul de l'ancien cloître, d'admirer le portail roman à l'ombre des vieux pommiers, ou de déguster quelques cerises à portée de main, dans les jardins du prieuré de Moreaucourt.

AGENDA ET INFOS PRATIQUES

EXPOSITION « ARBRES REMARQUABLES » EN NIÈVRE ET SOMME.
DU 24 JUIN AU 24 SEPTEMBRE



JOURNÉE DES PEINTRES
DIMANCHE 2 JUILLET
10H-18H



CONFÉRENCES :

Les arbres remarquables des jardins de Moreaucourt à l'exposition.
DIMANCHE 16 JUILLET ET 17 SEPTEMBRE - 16H



JARDINS EN SCÈNE
SAMEDI 9 SEPTEMBRE - 14H-18H

OUVERTURE AU PUBLIC (entrée libre) :

Juin : Les mercredis et samedis de 14h à 18h
De Juillet à septembre : Les dimanches de 14h à 18h et le samedi 9 septembre.

Durant tout l'été, le jardin de Moreaucourt ouvre ses portes rien que pour vous !
Le temps d'une heure, vous pourrez y flâner au gré de vos envies.
Il vous suffit de prendre rendez-vous auprès de la maison du tourisme 03 22 51 46 85.



Le programme complet est disponible à La Maison du Tourisme



LE MOULIN BASILE À FLIXECOURT



QUAND UN MOULIN FAIT LA PROMOTION TOURISTIQUE D'UN TERRITOIRE !

A la fin du XVIIIème siècle, la commune comptait trois moulins sur son territoire, dont 2 à vent.

Le moulin Basile, construit en 1776 en pierre blanche avec un soubassement en grès, a cessé son activité à la fin du XIXème siècle. La commune a décidé de le restaurer à l'identique, en 2017/2018.



Bienvenue au MOULIN BASILE


OUVERTURE
le 1er juillet

Le moulin vous réserve quelques surprises qui vont vous en apprendre beaucoup sur le territoire de Nièvre et Somme.

Prêt à vivre l'expérience ?

- 1 Faites le tour du moulin pour voyager en Nièvre et Somme.
- 2 Entrez dans le moulin et laissez vous guider par Basile qui vous fera découvrir les richesses du territoire
- 3 Avant de partir prenez la pose devant le moulin et repartez avec votre photo souvenir

La visite commence en franchissant la grille.



Pour toute information complémentaire : moulin-basile.fr

UNE RESTAURATION POUR SAUVEGARDER LE PATRIMOINE MAIS PAS QUE !

En effet, les élus ont mené une réflexion sur le devenir de cette bâtisse après sa restauration. C'est ainsi que la Communauté de Communes Nièvre & Somme, en partenariat avec la commune de Flixecourt, ont mené une réflexion sur un aménagement numérique pour renforcer l'attractivité du territoire.

Cette offre insolite, de médiation des patrimoines naturels et historiques du territoire, est une réelle expérience touristique !

AGENDA TOURISTIQUE

À ÉPILER SUR VOTRE FRIGO !



JUIN

- 10 juin - Balade en stand-up paddle - RDV 13h30
Maison éclusière d'Ailly-sur-Somme, encadrée par la Base nautique de Picquigny - 20€ par pers.
- 11 juin - Concert de Steut Duo (blues/rock) - de 14h à 16h et atelier gratuit sculpture sur pierre
Maison du Tourisme
- 15 juin - Balade commentée par Sébastien Sireau - 18h
Hangest-sur-Somme - Gratuit
- 16 juin - Soirée apéro-bateau - 18h ou 19h
Maison du Tourisme 35€ pour 2 pers. / 7 € par pers. suppl. (5 personnes maximum par bateau)
- 16 juin - "Archéo nature en vallée d'Acon !" - 18h à 20h
parking de Samara avec le Conservatoire des Espaces Naturels des Hauts-de-France
- 22 juin - Visite commentée par Sébastien Sireau - 18h
Usine Harondel à Berteaucourt-lès-Dames - Gratuit
- 25 juin - « Blues au fil de l'eau à bord d'une péniche »
14h
Ecluse de Picquigny - 15h30
Ecluse de La Breilloire
- 29 juin - Arrêt sur le Moulin Basile par Sébastien Sireau - 18h
Flixecourt - Gratuit
- 30 juin - Soirée apéro-bateau - 18h ou 19h
Maison du Tourisme 35€ pour 2 pers. / 7 € par pers. suppl. (5 personnes maximum par bateau)

JUILLET

- 1 juillet - Initiation gratuite au géocaching - 14h à 16h
Vallée d'Acon
- 2 juillet - Journée des Peintres - 10h à 18h
Prieuré de Moreaucourt
- 7 juillet - Soirée apéro-bateau - 18h ou 19h
Maison du Tourisme 35€ pour 2 pers. / 7 € par pers. suppl. (5 personnes maximum par bateau)
- 15 juillet - Sortie rafting - RDV 13h
Maison du Tourisme - encadrée par la Base nautique de Picquigny - 20€/pers
- 16 juillet - Concert du groupe "The Harvest" - 14h à 16h
Maison du Tourisme
- 21 juillet - Soirée apéro-bateau - 18h ou 19h
Maison du Tourisme 35€ pour 2 pers. / 7 € par pers. suppl. (5 personnes maximum par bateau)



AOÛT

- 4 août - Soirée apéro-bateau - 18h ou 19h
Maison du Tourisme 35€ pour 2 pers. / 7 € par pers. suppl. (5 personnes maximum par bateau)
- 5 août - Balade en canoë - 13h30
Écluse d'Hangest-sur-Somme, encadrée par la Base nautique de Picquigny - 20€/pers
- 18 août - Soirée apéro-bateau - 18h ou 19h
Maison du Tourisme 35€ pour 2 pers. / 7 € par pers. suppl. (5 personnes maximum par bateau)
- 24 août - Visite commentée par Sébastien Sireau - 18h
Château de Picquigny - Gratuit
- 25 août - " La vallée du Chêne à vol de chauves-souris !" de 20h30 à 22h30
Mairie de Lanches-Saint-Hilaire avec le Conservatoire des Espaces Naturels des Hauts-de-France
- 26 août - Visite commentée par Sébastien Sireau - 11h
Église d'Havernas - Gratuit
- 27 août - Concert de Sweet Roads (blues/rock) - 14h à 16h
Maison du Tourisme
- 31 août - Arrêt sur l'ancienne maison éclusière (Maison du Tourisme) 18h
Picquigny - Gratuit

SEPTEMBRE

- 16 & 17 septembre - Journées européenne du patrimoine
- 16 septembre - " Un patrimoine bourdonnant !" - 10h à 12h
Mairie de Bourdon avec le Conservatoire des Espaces Naturels des Hauts-de-France

NOVEMBRE

Le mois de savoir-faire Nièvre et Somme.

POUR PLUS D' INFORMATIONS :

Rendez-vous directement à l'accueil de la Maison du Tourisme ou contactez-nous au 03.22.51.46.85

PLACES LIMITÉES. INSCRIPTIONS OBLIGATOIRES





Laissez-nous vous guider vers des sites discrets qui sont au point de vue de l'art et de l'histoire parmi les plus remarquables des environs d'Amiens.

Pratique !

Les fiches parcours sont disponibles à la Maison du Tourisme

LÉGENDE DE LA CARTE DU TERRITOIRE NIÈVRE ET SOMME

- CHEMIN DE FER
- VÉLOROUTE / VALLÉE DE LA SOMME
- ROUTE PRINCIPALE
- AUTOROUTE
- GR800
- PARC ARCHÉOLOGIQUE ET NATUREL
- ÉGLISE OUVERTE À LA VISITE
- CHÂTEAU
- LIEU DE MÉMOIRE
- PATRIMOINE INDUSTRIEL
- BELVÈDÈRE ET POINT DE VUE
- PRODUCTEURS LOCAUX
- HÉBERGEMENT
- RESTAURATION
- PÊCHE
- GARE
- MAISON DU TOURISME
5, Chemin du halage, PICQUIGNY
Tél. : 03.22.51.46.85
- CENTRE AQUATIQUE AQUA N&S
35, rue Rémi de Ceylan
Flixecourt

Pour connaître le calendrier des manifestations sur le territoire Nièvre et Somme, rendez-vous sur

www.nieuresomme-tourisme.fr

rubrique Agenda.

Et retrouvez Les dates des rencontres et manifestations actualisées au jour le jour

nieuresometourisme

Nièvre & Somme Tourisme

Gwendoline

Experte des bons plans en famille



Elisa

Experte culturelle et réseaux sociaux



Alexandre

Expert des locations

PASSEZ NOUS VOIR À LA MAISON DU TOURISME NIÈVRE & SOMME !

5, Chemin du halage, Picquigny
Tél. : 03.22.51.46.85

www.nieuresomme-tourisme.fr

ADRESSES PRATIQUES

PRODUCTEURS

- Cueillette de Belloy-sur-Somme**
Belloy-sur-Somme
06.87.24.47.60
- Chènerie**
172 rue de Fieffes
Canaples
03.22.52.93.06
- Ferme Trépagne**
32 place du Marcelet
Canaples - 06.18.83.89.49
- L'abeille butine**
4 route d'Oissy
Cauvillon
06.14.29.68.65
- Brasserie de la Somme ☞**
7 route de Berneuil
Domart-en-Ponthieu
06.73.67.00.89 CHIEN
- Ferme du Château**
187 chemin de Fourdrinoy
Picquigny
06.85.90.89.59
- Bio Pic**
112 rue Jean-Jacques Rousseau
Picquigny
07.82.39.95.47
- Haut Jardin**
170 chemin de halage
Picquigny
06.76.63.80.70
- Le bio de Philou/EARL Pluquet**
3 rue d'Airaines
Saisseval
06.20.85.48.13
- Sauveurs des champs**
route de Flesselles
Vignacourt
06.07.78.68.14
- Hortipassion**
12 rue Godart Dubuc
Vignacourt
03.22.44.19.09
- La Bassure Gorguerre**
Yzeux - 06 09 27 42 65
contact@labassuregorguerre.fr



COMMERÇANTS ET ARTISANS

- BOULANGERIES**
- Boulangerie Au Fournil**
7 rue Pierre Brossolette
Ailly-sur-Somme
03.22.51.97.09
- Boulangerie Marcourt**
31 rue Pierre Brossolette
Ailly-sur-Somme
03.22.39.30.97
- Aux bons pains argoeuvois**
23 rue Neuve - Argoeuves
03.22.51.80.45
- Aux pains des dames**
14 rue Eugène Letocart
Berteaucourt-les-Dames
03.22.43.16.21
- Boulangerie de Domart**
29 rue Gaston Morin
Domart-en-Ponthieu
03.22.09.25.49
- Boulangerie La Barre**
Allée de la Haute Borne
Flixecourt
03.22.43.51.46
- Boulangerie Aux fins Gourmets**
3 rue de la République
Flixecourt
03 22 51 60 41
- Boulangerie Hebert**
67 rue Roger Godard
Flixecourt
03.22.43.89.13
- Boulangerie Hebert**
58 place du Général de Gaulle
Picquigny
03.22.51.41.23
- Boulangerie La Picquignoise**
118 place du Général de Gaulle
Picquigny
03.22.50.05.18
- Boulangerie Gassion**
97 rue de la République
Saint-Ouen
03.22.09.25.49
- Boulangerie Zest de gourmandise**
Rue d'Amiens
Vignacourt
03.22.52.82.57

- BOUCHERIES/TRAITEURS**
- Boucherie Ranson**
23 rue Gaston Morin
Domart-en-Ponthieu
03.22.54.00.03

- Boucherie Aux Mille Cochons**
61 rue Roger Godard
Flixecourt
03 22 43 50 08

- Boucherie Cornet**
467 rue d'Amiens
Vignacourt
03.22.52.92.58

- Boucherie Géron**
175 rue Godard Dubuc
Vignacourt
03.22.52.95.09



RESTAURANTS ET BRASSERIES

- RESTAURANTS**
- L'Atelier du 22 ☞**
22 rue Georges Clémenceau
Flixecourt
03.22.51.67.40
- Aux Marchés de La Baie ☞**
10 allée des Quarante - Flixecourt
03.22.39.16.66
- Restaurant du Canard ☞**
7 place de la gare
Hangest-sur-Somme
03.22.51.10.90
- BRASSERIES**
- Brasserie de La Gare ☞**
Place de la gare
Ailly-sur-Somme
03.22.51.92.03
- Les Marais Chauds ☞**
4 grande rue - Argoeuves
09.84.40.94.84
- Le Bistro de César ☞**
Rue d'Amiens
La Chaussée-Tirancourt
03.22.71.97.72
- Brasserie Le Fado ☞**
237 rue de la République
Saint-Sauveur
03.22.51.90.43
- Café-Brasserie des Sports ☞**
83 rue Daours - Vignacourt
03.22.52.92.72
- RESTAURATION RAPIDE**
- Bosphor' Grill**
82 rue Eugène Letocart
Berteaucourt-lès-Dames
03.60.60.20.38
- Istanbul Grill kebab**
25 rue Gaston Morin
Domart-en-Ponthieu
09.73.27.62.26
- French Diner**
2 rue de la République
Flixecourt - 03.22.43.62.66



- Les Viviers ☞**
277 rue de l'étréoit
Canaples - 03.22.51.05.03



- Kebab Grill**
45 rue Roger Godard
Flixecourt - 03.22.44.82.72
- La friterie hangestoise ☞**
7 rue des vignes
Hangest-sur-Somme
03.22.66.54.39
- Les Oliviers ☞**
95 rue au-delà du pont
Picquigny - 03.22.43.75.30
- Las Burger**
119 place du Général de Gaulle
Picquigny - 03.22.80.97.71
- Marmara Restaurant**
48 rue Jean Catelas
Saint-Sauveur
09.86.28.77.82
- Marmara Restaurant**
1 rue Georges Outrebon
Ville-le-Marcelet - 03.22.51.28.61
- Mc Donald's**
Route départementale 1001
Lieu-Dit «Les Quarantes»
Ville-le-Marcelet
- FOOD TRUCK**
- Pizzas et plus**
Ailly-sur-Somme
06.22.92.79.54
- Chez Mounette**
5 Rte de La Chapelle
Breilly - 06.27.51.17.79
- Family Cooking**
9 rue wallerand
Domart-en-Ponthieu
06.31.15.84.18
- Le Palais de la frite**
Chemin des tulottes
La Chaussée-Tirancourt
06.71.20.48.86
- Pigg'amis**
06.45.99.44.98
- PIZZERIAS**
- Pizza Planet (distributeur)**
81 Rue Pierre Brossolette
Ailly-sur-Somme
06.83.91.05.34
- Pizza tasty**
17 rue de la République
Flixecourt
03.22.43.41.74
- Le Kiosque à pizzas (distributeur)**
Rue Clotaire Robert - Flixecourt
03.22.44.02.10
- Pizza Crousty**
215 rue Godard - Vignacourt
03.22.49.03.92

37

LES MARCHÉS

- AILLY-SUR-SOMME** - Le samedi de 9h à 13h sur la place
- ARGÈUVES** - 1er et 3e mercredi du mois de 17h à 20h parking de la salle des fêtes
- BOURDON** - Le samedi matin de 9h à 13h place de la mairie
- CANAPLES** - Le samedi matin 1 semaine sur 2
- HANGEST-SUR-SOMME** - Le vendredi matin
- LA CHAUSSÉE-TIRANCOURT** : Tous les premiers samedis du mois de 17h à 19h30
- L'ETOILE** - Le jeudi de 9h à 12h
- PICQUIGNY** - Le dimanche de 8h à 13h place de la gare
- SAINT-LÉGER-LÈS-DOMART** - Le lundi de 16h à 19h rue du marais
- SAINT-OUEN** - 1 dimanche sur 2
- YZEUX** - Le mardi de 9h à 12h - parking derrière la mairie



REGARDS

Voici les regards de nos abonnés sur les réseaux sociaux que nous ne nous lassons pas de découvrir au fil de l'année.

Lieux favoris ou splendides points de vue de notre belle Vallée, voici leurs clichés !




@rockndcrady - Château de Picquigny



@photos_d.alex - Samara



@nicolas2000l - Ailly-sur-Somme



@elisa_hdt - Saint-Sauveur

38



@dcstelphoto - Flixecourt



@marydeshauts - Argoeuves



@p.Lo.u.m - Bourdon



@manou.flo - La Chaussée-Tirancourt

39



@miss.wanderlust.photography - Flixecourt

UTILISER LE HASHTAG #NIEVRESOMMETOURISME
POUR PARTAGER VOS PLUS BELLES DÉCOUVERTES !

LOUEZ VOS VÉLOS, TROTTINETTES CROSS ET BATEAUX ÉLECTRIQUES ET PARTEZ À LA DÉCOUVERTE DES 2 VALLÉES

MAISON DU TOURISME



5, Chemin du Halage, Picquigny

Tél. : 03 22 51 46 85

www.nievresomme-tourisme.fr



nièvre
somme
Tourisme

LA COMMUNAUTÉ DE COMMUNES
Nièvre & Somme
Un territoire à Découvrir